

# 事業の概要

当尾地域の観光資源を活用した地域力活性化検討委員会  
平成26年9月22日－第1回委員会

# 1 背景①



## 当尾地域のポテンシャル

### 美しい景観・日本の原風景

美しい日本の歩きたくなる道500選～当尾の石仏を訪ねるみち～  
美しい日本の歴史的風土100選

### 歴史的魅力

浄瑠璃寺・岩船寺・石仏 等  
文化財の宝庫 国宝4件、特別名勝1件(史跡1件) 等

### 美味しい農作物

吊り店という地域独自の販売方法

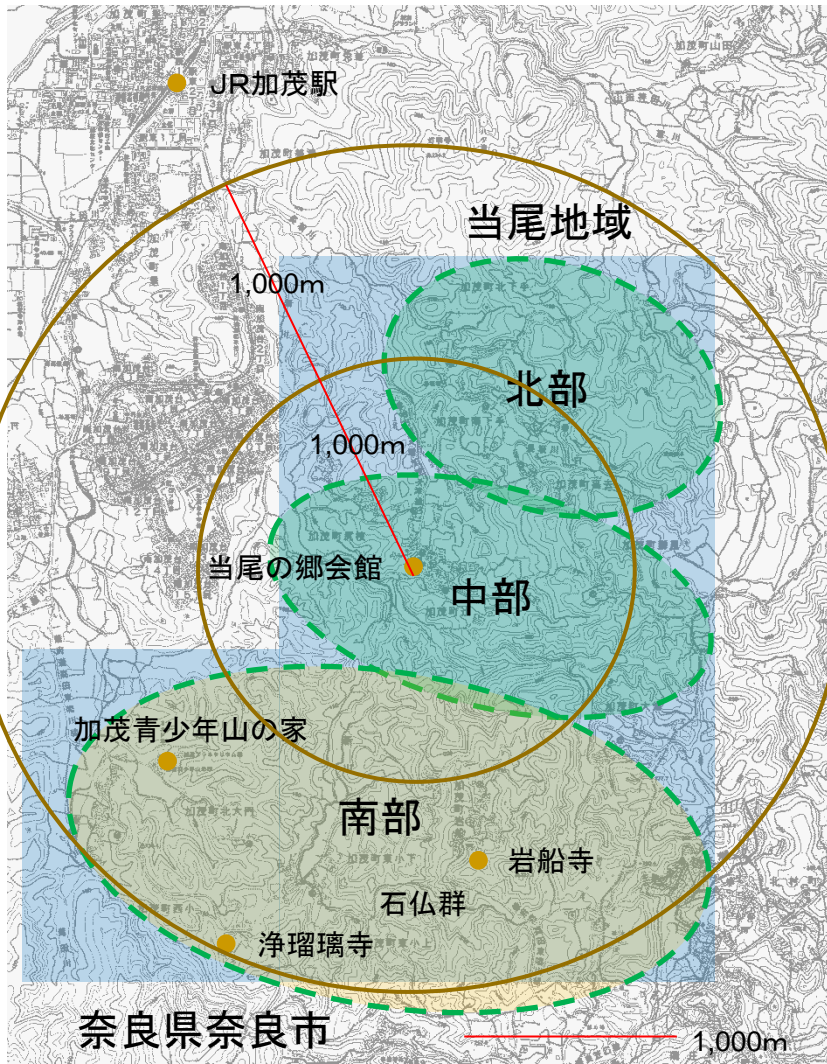
### 多く訪れるハイキング客

ボランティア観光ガイドによる案内  
地元住民やボランティア観光ガイドによる散策路の整備  
都市部からの近い ～京都・大阪から約1時間10分～

### 新たな拠点施設の利活用

閉校となった当尾小学校(現:当尾の郷会館)  
加茂山の家

# 1 背景②



当尾地域のポテンシャル  
(来訪者の視点)

加茂駅からバスに  
乗り込むハイキング客



木津川アート2012での  
地域のもてなし(心)

農産物直売所の開設と  
遠足参加者への湯茶接待



来訪者受入側の思い  
(地元の視点)

地元ボランティアガイドに  
よる散策路の整備



- ウォーキング等を活用した  
観光振興
- 地域住民と一体となった  
地域力の活性化

?

# 2 概要(イメージ)

協働による理想郷の実現化

例)ハイキング≒ウォーキング

当尾モデルを全国へ



# 3 検討内容・スケジュール

平成26年度(予定)

回	内容	時期(予定)
1	・委員会の概要説明 ・事業の概要説明	9月22日
2	・徒歩による現地視察(1日)	時節のいい頃
3	・現地視察を通してのディスカッション	12月
4	・素案の作成	1月
5	・中間案の作成	3月

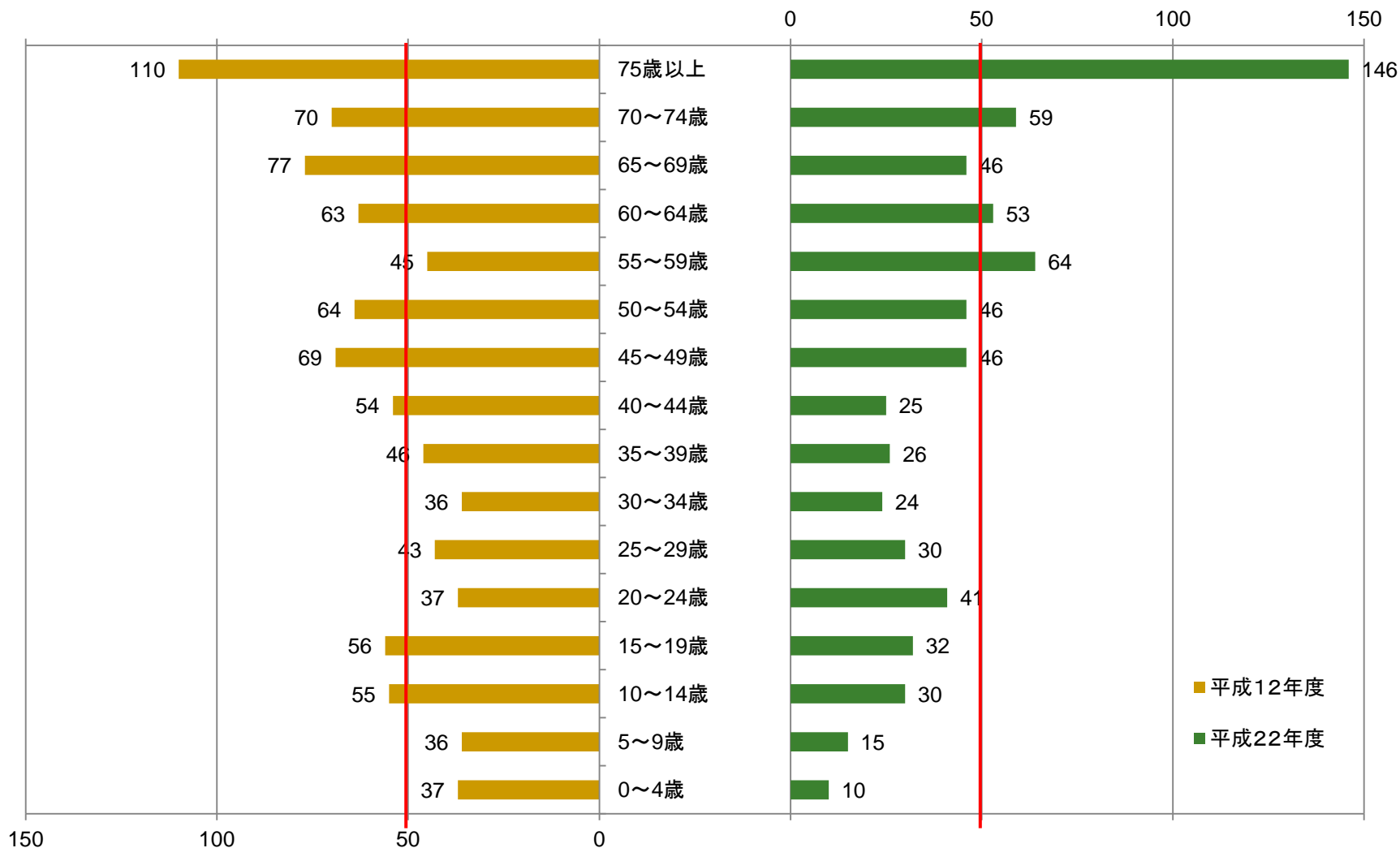
平成27年度(予定)

- ・中間案のとりまとめ
- ・パブリックコメントの実施
- ・提言の作成
- ・提言の提出
- ・提言に基づく事業実施に向けた調整・運営

# (資料) 当尾地域人口推移

平成12年

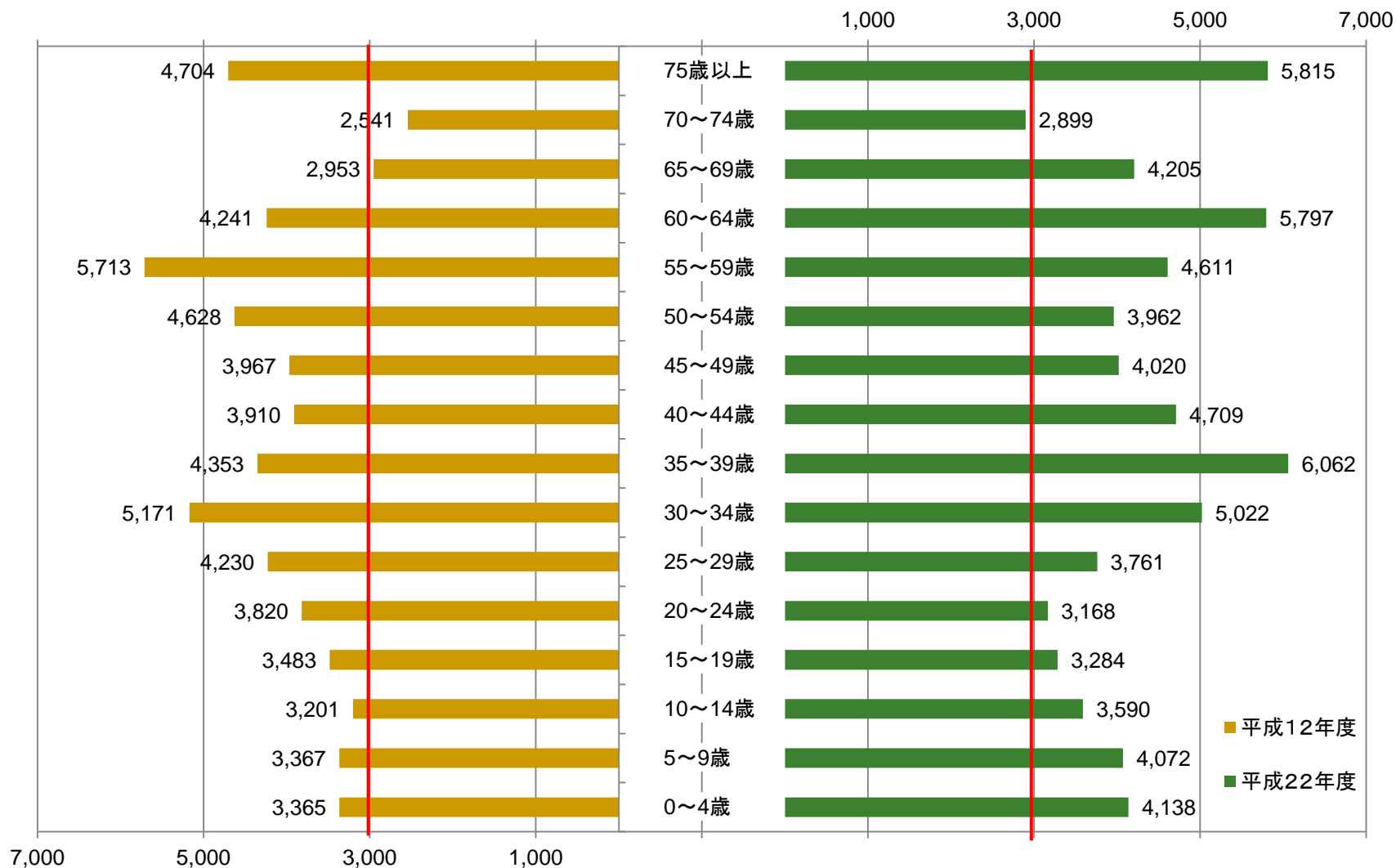
平成22年



# (資料) 木津川市人口推移

平成12年

平成22年



出典: 国勢調査 小地域集計 (総務省統計局)