

# 山背古道ウォーキングマップ 城陽市・井手町



ゴールまでの  
残りの距離

	とことんウォーキング(秋)		は〜ふウォーク(春)		場 所		とことんウォーキング(秋)		は〜ふウォーク(春)		場 所
	城陽市発	木津川市発	城陽市発	木津川市発			城陽市発	木津川市発	城陽市発	木津川市発	
①	約21.9km	約0.9km	約11.3km	約0.9km	鴻ノ巣山散策道入口	⑤	約16.9km	約5.9km	約6.9km	約5.9km	二本松の碑
②	約21.2km	約1.6km	約10.6km	約1.6km	鴻ノ巣山中腹	⑥	約16.0km	約6.8km	約6.0km	約6.8km	中天満神社
③	約19.3km	約3.5km	約8.7km	約3.5km	友愛の丘	⑦	約15.3km	約7.5km	約5.3km	約7.5km	市辺天満神社
④	約18.4km	約4.4km	約7.8km	約4.4km	木津川運動公園						

案内板設置ポイント：①～⑩

まちかど案内所：A～Q

トイレ：🚻

チェックポイント：●

歩いている途中に、番号①、②、③…が記された案内板があります。案内板の番号は、この地図ルート上および表の番号と対応していますので、[現在地]と[残りの距離]がわかります。

\*このルートは山背古道ウォーキングイベント用ルートです。

## 案内板



① 鴻ノ巣山散策道入口



② 鴻ノ巣山中腹 (やすらぎの広場)



③ 青少年野外活動センター「友愛の丘」



④ 城陽五里五里の丘 (木津川運動公園) 付近



⑤ 二本松の碑



⑥ 中天満神社



⑦ 市辺天満神社

## まちかど案内所



A ミドリヤスポーツ



B チェリー



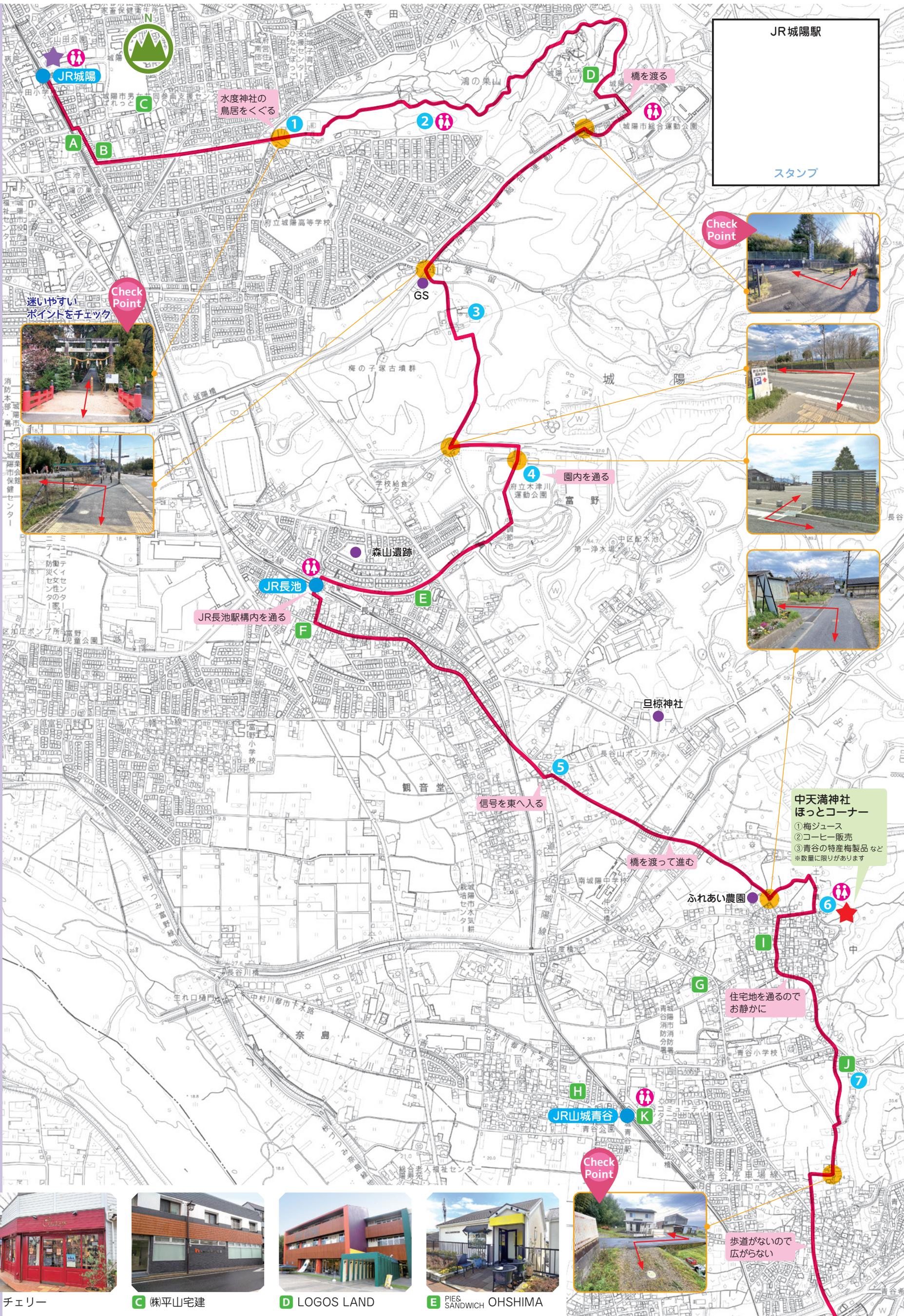
C 株平山宅建



D LOGOS LAND



E PIES SANDWICH OHSHIMA



JR城陽駅

スタンプ

Check Point



中天満神社  
はっとコーナー

- ① 梅ジュース
- ② コーヒー販売
- ③ 青谷の特産梅製品 など

※数量に限りがあります

ふれあい農園

住宅地を通るので  
お静かに

Check Point



歩道がないので  
広がらない





F 松屋



G 青谷梅工房



H 城陽酒造株式会社



I 碧翠園



J 想い月夢工房



K 青谷コミセン



至 井手町

## 案内板



8 谷川ホタル公園



9 自然休養村管理センター



9 山吹ふれあいセンター



10 N 井手町  
まちづくりセンター 椿坂  
山背古道の中間地点。春のは～  
ふウォークのゴールとなります

## まちかど案内所



L 脇本常香園



M 魚又



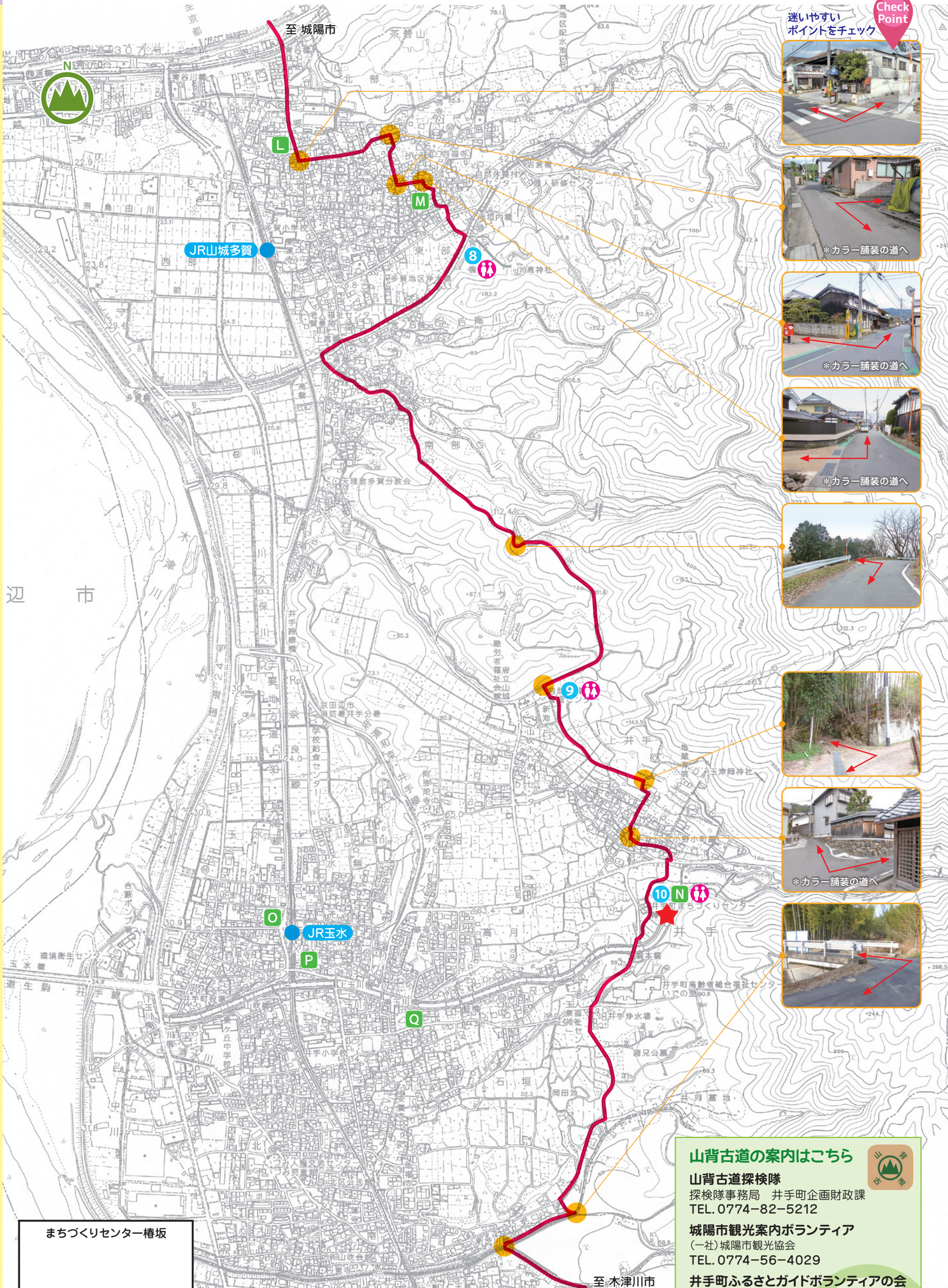
O 玉水駅前休憩所 さくら



P 杉山弘文堂



Q むすび家カフェ



まちづくりセンター 椿坂

スタンプ



ゴールまでの  
残りの距離

	とことんウォーキング(秋)		は～ふウォーク(春)	場 所
	城陽市発	木津川市発	城陽市発	
⑧	約13.0km	約9.8km	約3.0km	谷川ホタル公園
⑨	約10.9km	約11.9km	約0.9km	自然休養村管理センター
⑩	約10.0km	約12.8km	0km	まちづくりセンター 椿坂

迷いやすい  
ポイントをチェック

Check  
Point



### 山背古道の案内はこちら



#### 山背古道探検隊

探検隊事務局 井手町企画財政課  
TEL. 0774-82-5212

#### 城陽市観光案内ボランティア

(一社) 城陽市観光協会  
TEL. 0774-56-4029

#### 井手町ふるさとガイドボランティアの会

井手町ふるさとガイドボランティアの会事務局  
井手町教育委員会社会教育課  
TEL. 0774-82-5700

#### 山城町ふるさと案内人の会

(一社) 木津川市観光協会  
TEL. 0774-39-8191





# 山背古道ウォーキングマップ 木津川市



ゴールまでの  
残りの距離

	とことんウォーキング(秋)		は〜ふウォーク(春)	場 所
	城陽市発	木津川市発	木津川市発	
⑪	約8.3km	約14.5km	約1.7km	竹藪石柱
⑫	約7.7km	約15.1km	約2.3km	蟹満寺南側三差路
⑬	約6.1km	約16.7km	約3.9km	JR 棚倉駅前
⑭	約4.5km	約18.3km	約5.5km	椿井大塚山古墳前三差路

歩いている途中に、番号①、②、③… が記された案内板があります。  
案内板の番号は、この地図ルート上および表の番号と対応していますので、  
[現在地] と [残りの距離] がわかります。

\*このルートは山背古道ウォーキングイベント用ルートです。

案内板設置ポイント：⑪～⑭ まちかど案内所：R～Z トイレ：T チェックポイント：●

## 案内板



⑪ 竹藪石柱



⑫ 蟹満寺南側三差路



⑬ JR 棚倉駅前



⑭ 椿井大塚山古墳前三差路



棚倉駅前ほっとコーナー

棚倉駅前：北約50m  
①お茶のサービス・販売  
②ぜんざい・特産品販売 など  
※数量に限りがあります

## まちかど案内所



R 蟹印 (かむいん)



S te・to・te



T café Lantana

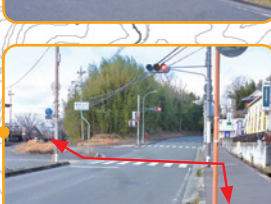


棚倉駅前ほっとコーナー

スタンプ

迷いやすい  
ポイントをチェック

Check  
Point





# 案内板



15 なでしこ公園



16 泉橋寺前



17 大智寺北側三差路



18 正覚寺北側四つ角

## まちかど案内所



U 城野文具店



V 西井米穀店



W Panetteria PULCINO



X 一心堂



Y みつはし書店



Z 植田長盛堂



上粕茶問屋街



上ヶ平遺跡公園

木津川市役所玄関前

スタンプ



ゴールまでの  
残りの距離

スタンプ

### 山背古道

アプリを片手に山背古道を歩こう

## 体験・体感 アプリケーション

スマートフォン・タブレットで

山背古道の地図を片手に、GPS機能を用いて、楽しく快適に山背古道沿線を歩けます。また、各市町の観光スポットの紹介や、山背古道の沿線に位置するお店(まちかど案内所)の紹介や、山背古道沿線に関するクイズも楽しめます。

端末 ● iOS端末、Android端末  
容量 ● App Store (15.8MB)  
Google Play (9.2MB)  
※各OSのライブラリの違いにより、若干差が生じます。  
言語 ● 日本語、英語対応  
入手先 ● iOS端末「App Store」  
Android端末「Google Play」

配信開始  
無料



歴史街道  
HIKORI KADO