名称	京都府木津川上流流域関連木津川市公共下水道		
図面名	計画図（汚水）		
縮尺	1:2,500	図番	1/15

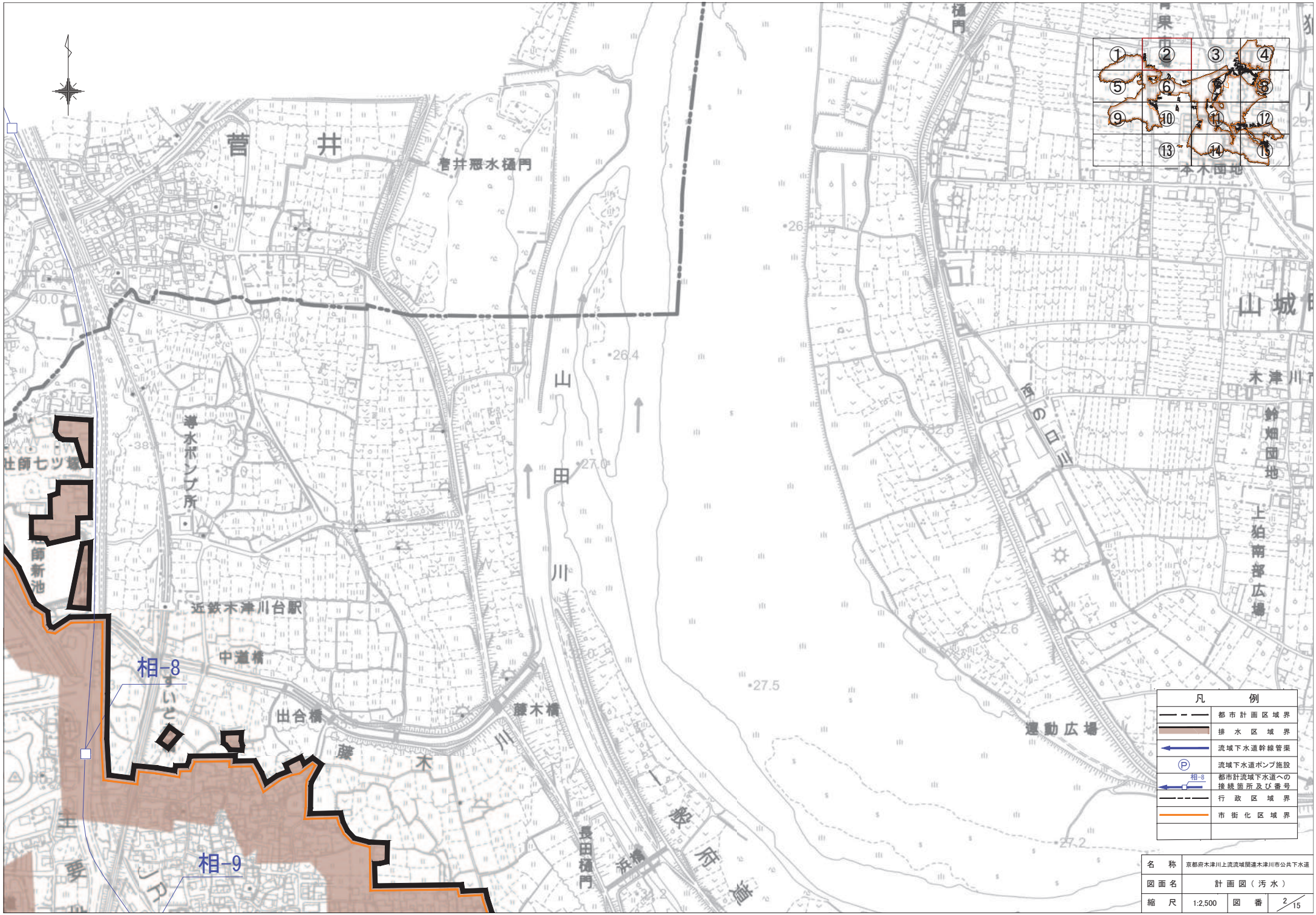
菅井
菅井悪水樋門
山田川
導水ポンプ所
近鉄木津川台駅
中道橋
出合橋
藤木橋
藤木川
長田樋門
浜橋
一番の口川
運動広場
山城
木津川
鈴畑団地
上狛南部広場
一本木団地
相-8
相-9
凡例
都市計画区域界
排水区域界
流域下水道幹線管渠
流域下水道ポンプ施設
都市計流域下水道への接続箇所及び番号
行政区域界
市街化区域界
名称
京都府木津川上流流域関連木津川市公共下水道
図面名
計画図（汚水）
縮尺
1:2,500
図番
2/15

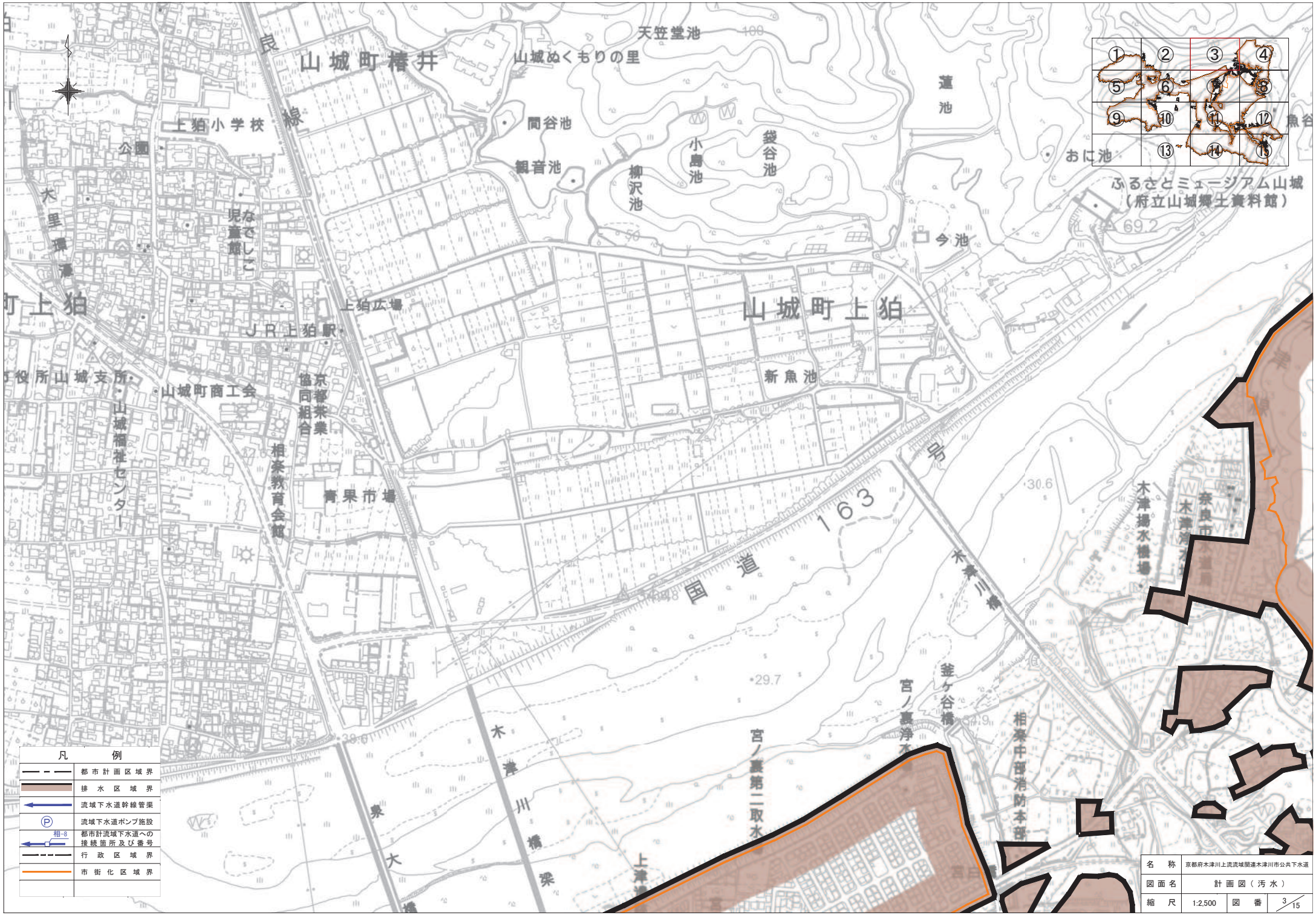

名称	京都府木津川上流流域関連木津川市公共下水道		
図面名	計画図（汚水）		
縮尺	1:2,500	図番	3/15

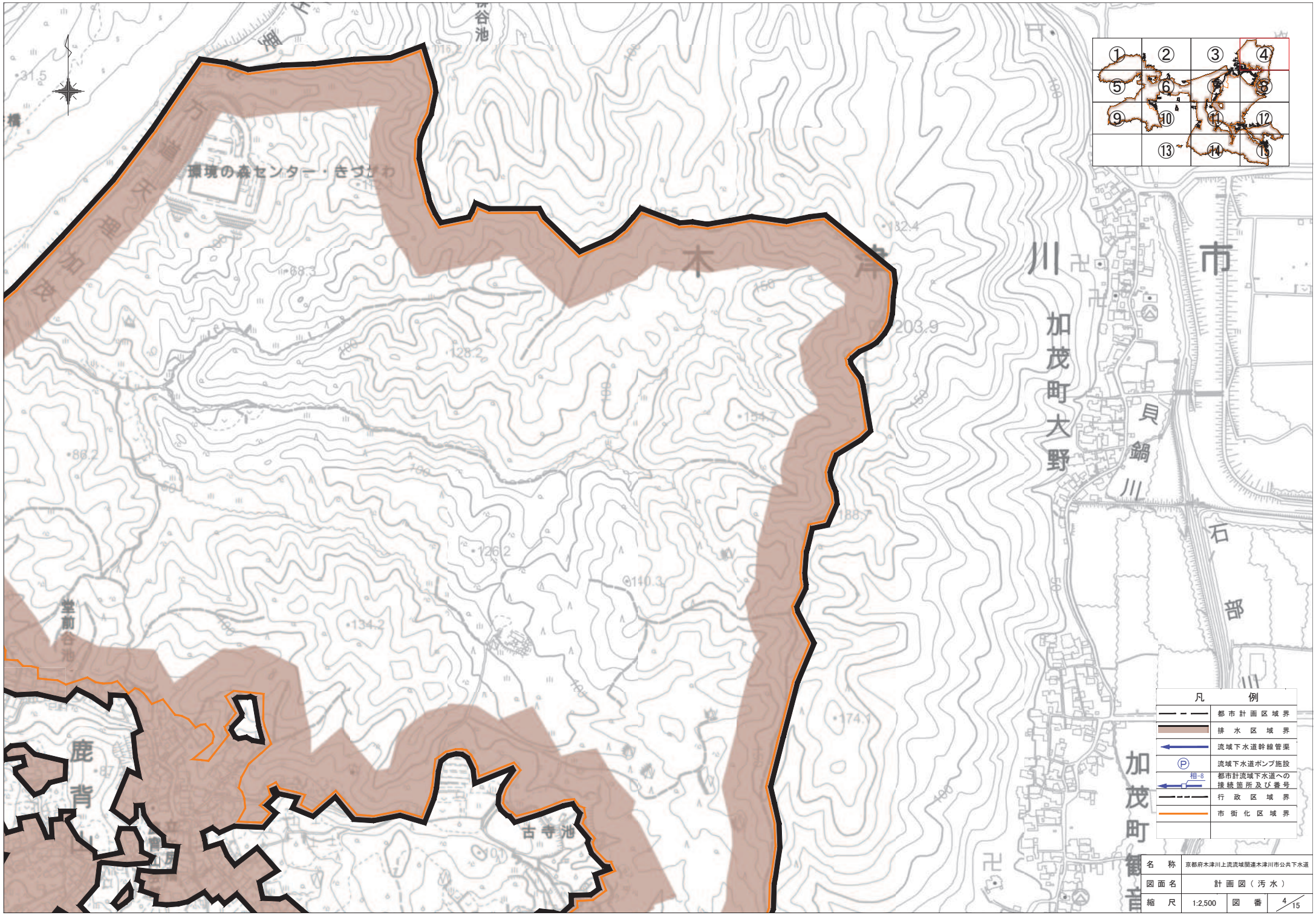

名称	京都府木津川上流流域関連木津川市公共下水道		
図面名	計画図（汚水）		
縮尺	1:2,500	図番	4/15

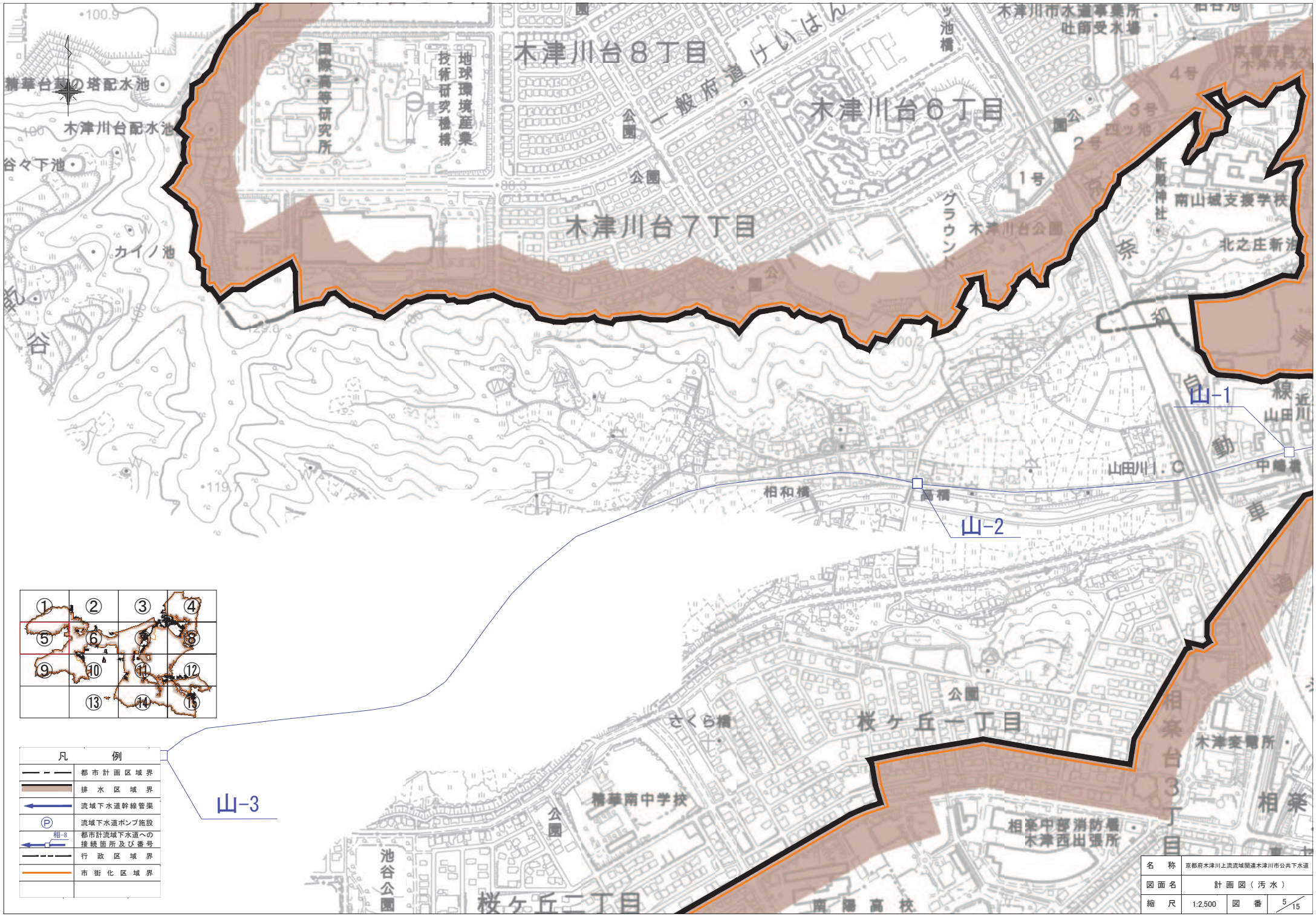

名称	京都府木津川上流流域関連木津川市公共下水道		
図面名	計画図（汚水）		
縮尺	1:2,500	図番	5/15

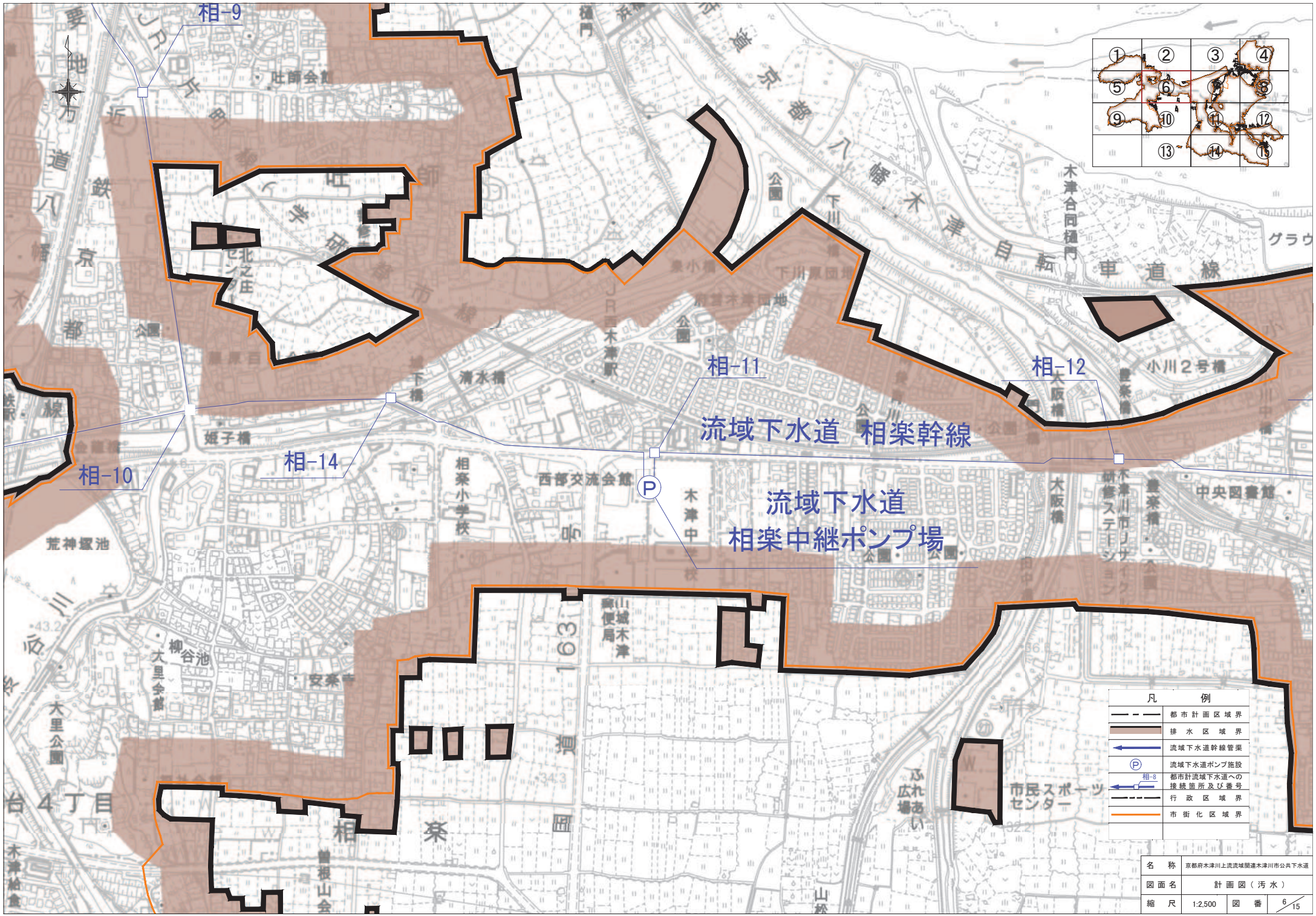
相-9
相-10
相-11
相-12
相-14
流域下水道 相楽幹線
流域下水道
相楽中継ポンプ場
凡 例
都市計画区域界
排水区域界
流域下水道幹線管渠
流域下水道ポンプ施設
相-8
都市計流域下水道への接続箇所及び番号
行政区域界
市街化区域界
名 称
京都府木津川上流流域関連木津川市公共下水道
図面名
計画図（汚水）
縮 尺
1:2,500
図 番
6/15

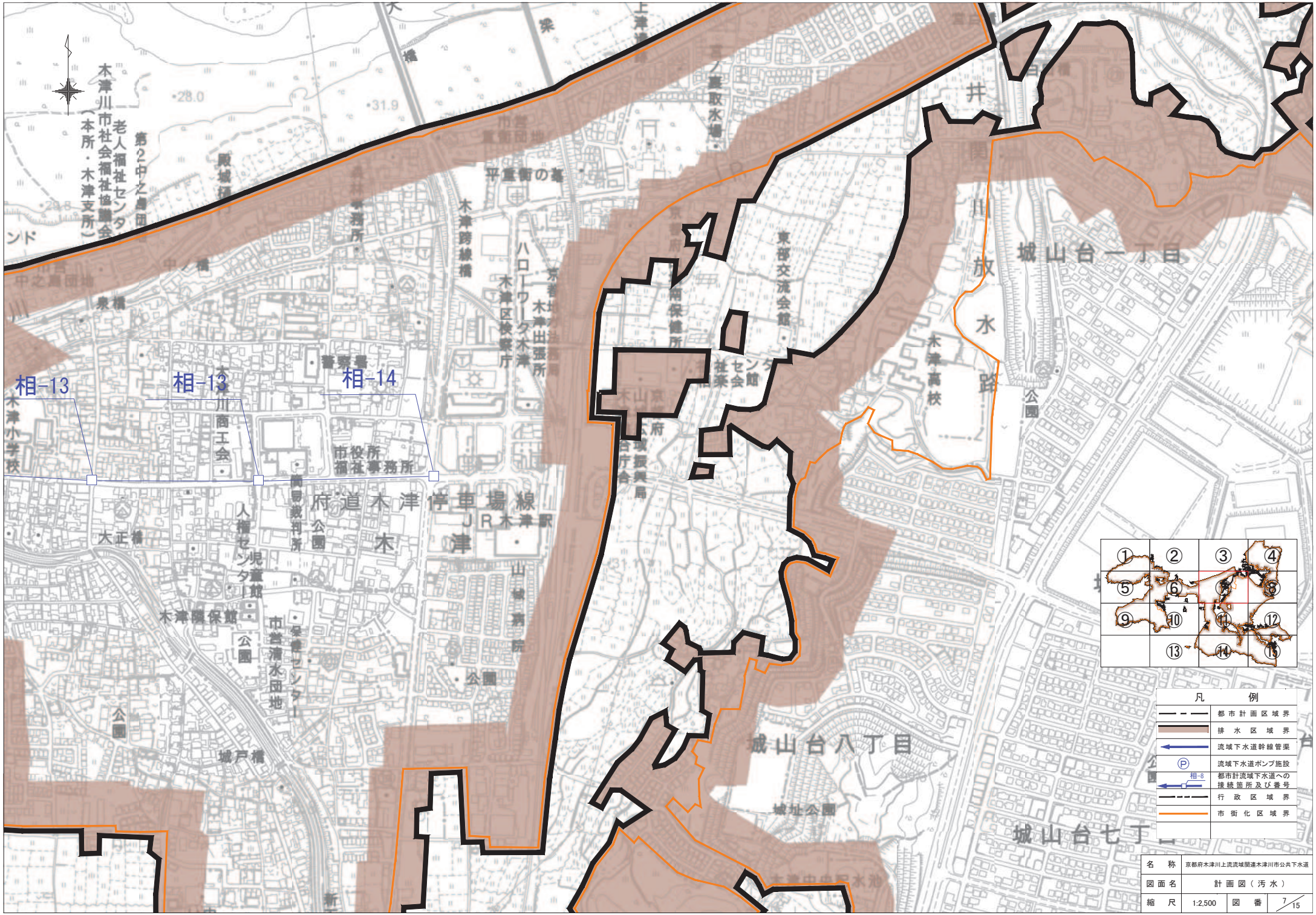
相-13
相-13
相-14
木津小学校
大正橋
人権センター
児童館
木津隣保館
公園
市営清水団地
保健センター
城戸橋
木津川商工会
市役所
福祉事務所
府道木津停車場線
JR木津駅
木津
山城病院
公園
木津跨線橋
ハローワーク木津
木津区検察庁
木津出張所
平重衡の墓
井関
井関放水路
木津高校
公園
城山台一丁目
東部交流会館
南保健所
京都府
城山台八丁目
城址公園
城山台七丁目
凡例
都市計画区域界
排水区域界
流域下水道幹線管渠
流域下水道ポンプ施設
相-8
都市計流域下水道への接続箇所及び番号
行政区域界
市街化区域界
名称
京都府木津川上流流域関連木津川市公共下水道
図面名
計画図（汚水）
縮尺
1:2,500
図番
7/15

名称	京都府木津川上流流域関連木津川市公共下水道		
図面名	計画図（汚水）		
縮尺	1:2,500	図番	8/15

凡	例
	都市計画区域界
	排水区域界
	流域下水道幹線管渠
Ⓟ	流域下水道ポンプ施設
相-8	都市計流域下水道への接続箇所及び番号
	行政区域界
	市街化区域界

名称	京都府木津川上流流域関連木津川市公共下水道		
図面名	計画図（汚水）		
縮尺	1:2,500	図番	9/15

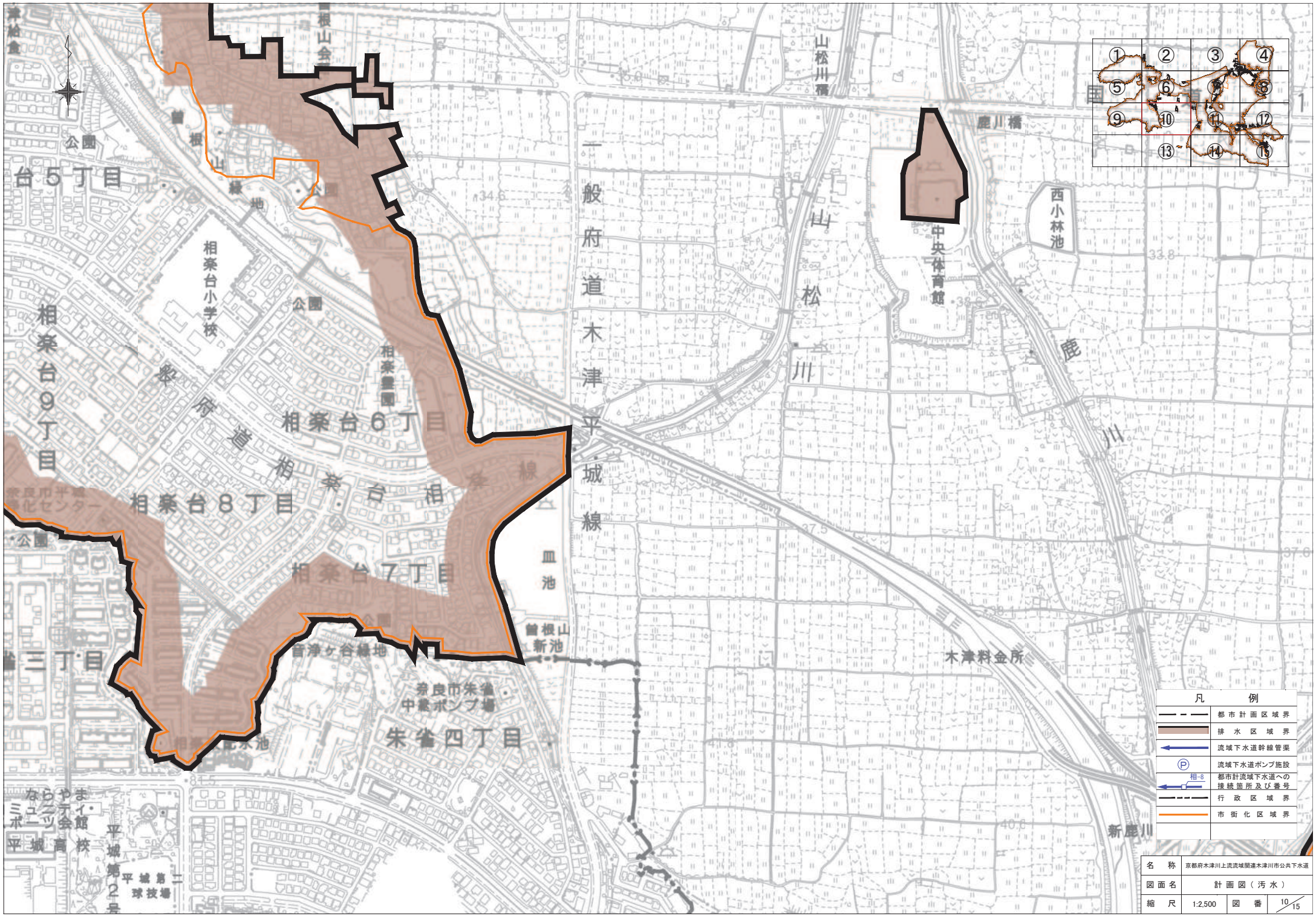
相楽台5丁目
相楽台9丁目
相楽台小学校
相楽台6丁目
相楽台8丁目
相楽台7丁目
相楽台三丁目
曽根山緑地
曽根山会
公園
相楽台公園
一般府道木津平城線
山松川橋
山松川
鹿川橋
鹿川
中央体育館
西小林池
皿池
曽根山新池
音浄ヶ谷緑地
奈良市朱雀中継ポンプ場
朱雀四丁目
木津料金所
新鹿川
ならやまミュニティ・スポーツ会館
平城高校
平城第2号
平城第二球技場
凡例
都市計画区域界
排水区域界
流域下水道幹線管渠
流域下水道ポンプ施設
相-8
都市計流域下水道への接続箇所及び番号
行政区域界
市街化区域界
名称
京都府木津川上流流域関連木津川市公共下水道
図面名
計画図（汚水）
縮尺
1:2,500
図番
10/15

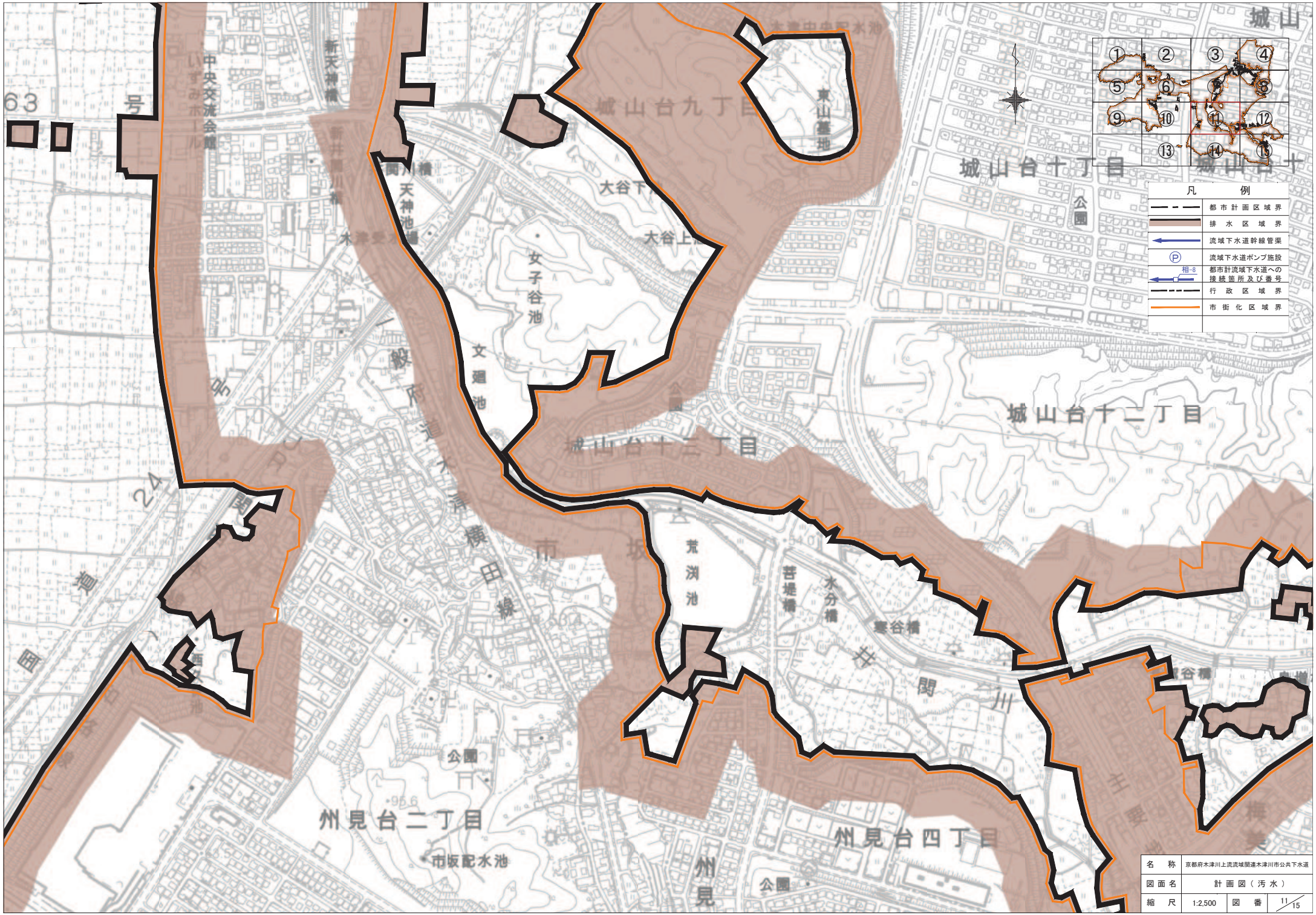
凡　例
都市計画区域界
排水区域界
流域下水道幹線管渠
流域下水道ポンプ施設
相-8
都市計流域下水道への接続箇所及び番号
行政区域界
市街化区域界
城山台十丁目
城山台十二丁目
城山台十三丁目
城山台九丁目
州見台二丁目
州見台四丁目
東山墓地
大谷下
大谷上
女子谷池
文廻池
荒渕池
苦堤橋
水分橋
寒谷橋
新天神橋
天神池
中央交流会館
市坂配水池
公園
名　称　京都府木津川上流流域関連木津川市公共下水道
図面名　計画図（汚水）
縮　尺　1:2,500　図　番　11/15

城山台公園
大池
杉池
城山台五丁目
梶ヶ谷池
清水谷池
宮の谷上池
池の谷上池
葭ヶ谷上池
葭ヶ谷下池
池の谷下池
下梅谷配水池
宮の谷中池
宮の谷下池
梅谷
梅美台
加茂
凡例
都市計画区域界
排水区域界
流域下水道幹線管渠
流域下水道ポンプ施設
都市計流域下水道への接続箇所及び番号
行政区域界
市街化区域界
名称
京都府木津川上流流域関連木津川市公共下水道
図面名
計画図（汚水）
縮尺
1:2,500
図番
12/15

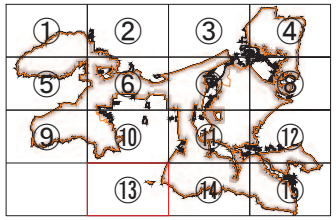

凡	例
	都市計画区域界
	排水区域界
	流域下水道幹線管渠
Ⓟ	流域下水道ポンプ施設
相-8	都市計流域下水道への接続箇所及び番号
	行政区域界
	市街化区域界

名称	京都府木津川上流流域関連木津川市公共下水道		
図面名	計画図（汚水）		
縮尺	1:2,500	図番	13/15

凡	例
	都市計画区域界
	排水区域界
	流域下水道幹線管渠
Ⓟ	流域下水道ポンプ施設
相-8	都市計流域下水道への接続箇所及び番号
	行政区域界
	市街化区域界

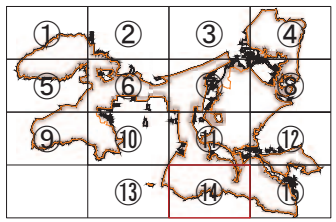

名　称	京都府木津川上流流域関連木津川市公共下水道		
図面名	計画図（汚水）		
縮　尺	1:2,500	図　番	14/15

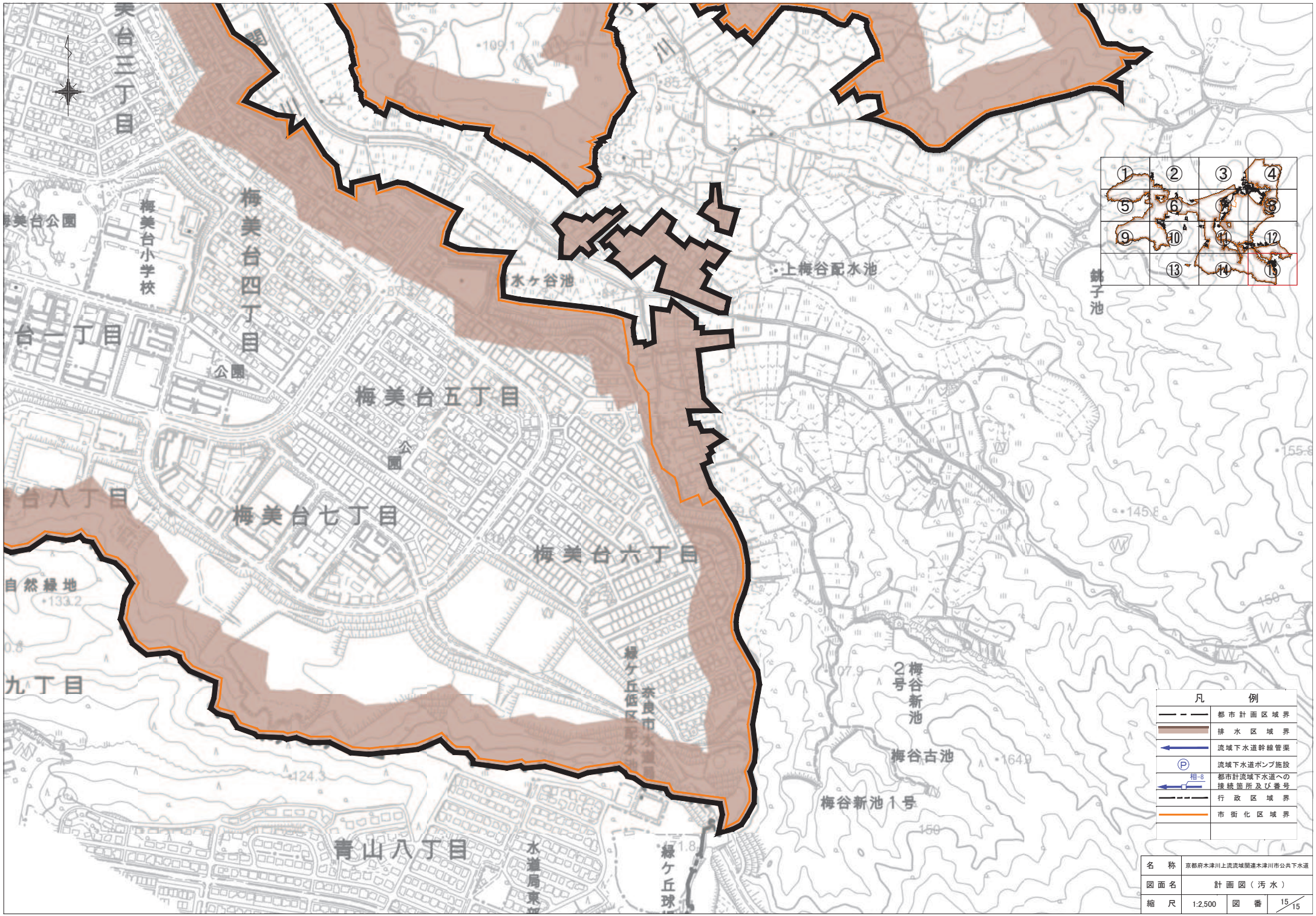
梅美台三丁目
梅美台公園
梅美台小学校
梅美台四丁目
公園
台一丁目
水ケ谷池
上梅谷配水池
銚子池
梅美台五丁目
公園
梅美台七丁目
梅美台六丁目
自然緑地
九丁目
緑ケ丘低区配水池
奈良市水道局
梅谷新池2号
梅谷古池
梅谷新池1号
青山八丁目
水道局東部
緑ケ丘球
凡例
都市計画区域界
排水区域界
流域下水道幹線管渠
流域下水道ポンプ施設
都市計流域下水道への接続箇所及び番号
行政区域界
市街化区域界
名称
京都府木津川上流流域関連木津川市公共下水道
図面名
計画図（汚水）
縮尺
1:2,500
図番
15/15