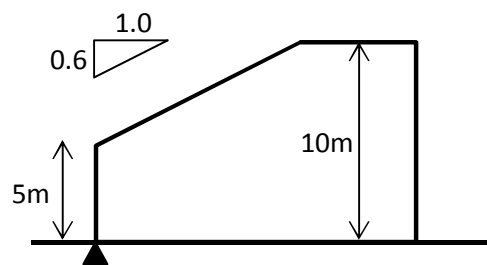


# 木津川市高度地区一覧表

資料 2

## 第1種高度地区

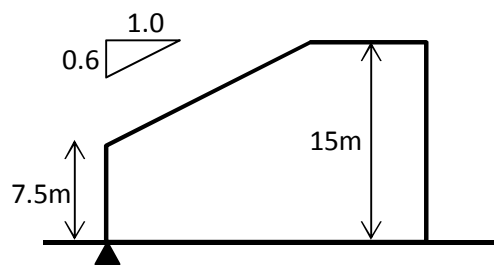
(第1種低層住居専用地域)



北側隣地境界  
又は  
北側道路の反対側道路境界

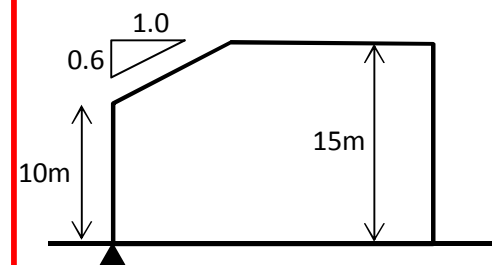
## 第2種高度地区

(第1種中高層住居専用地域)  
(第2種中高層住居専用地域)



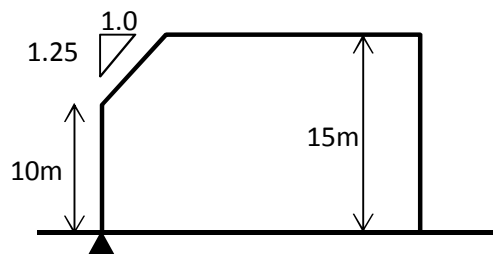
## 第3種高度地区

(第1種住居地域)(準住居地域)  
(第2種住居地域)



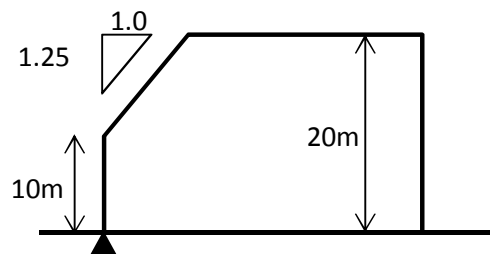
## 第4種高度地区

(準工業地域)  
(近隣商業地域)



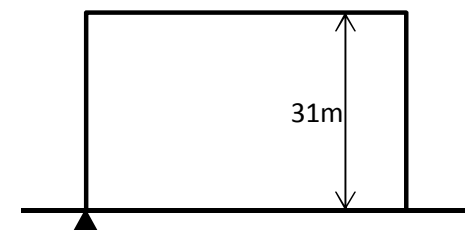
## 第5種高度地区

(準工業地域)  
(近隣商業地域)

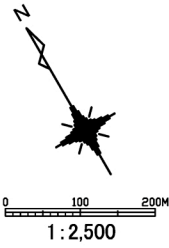
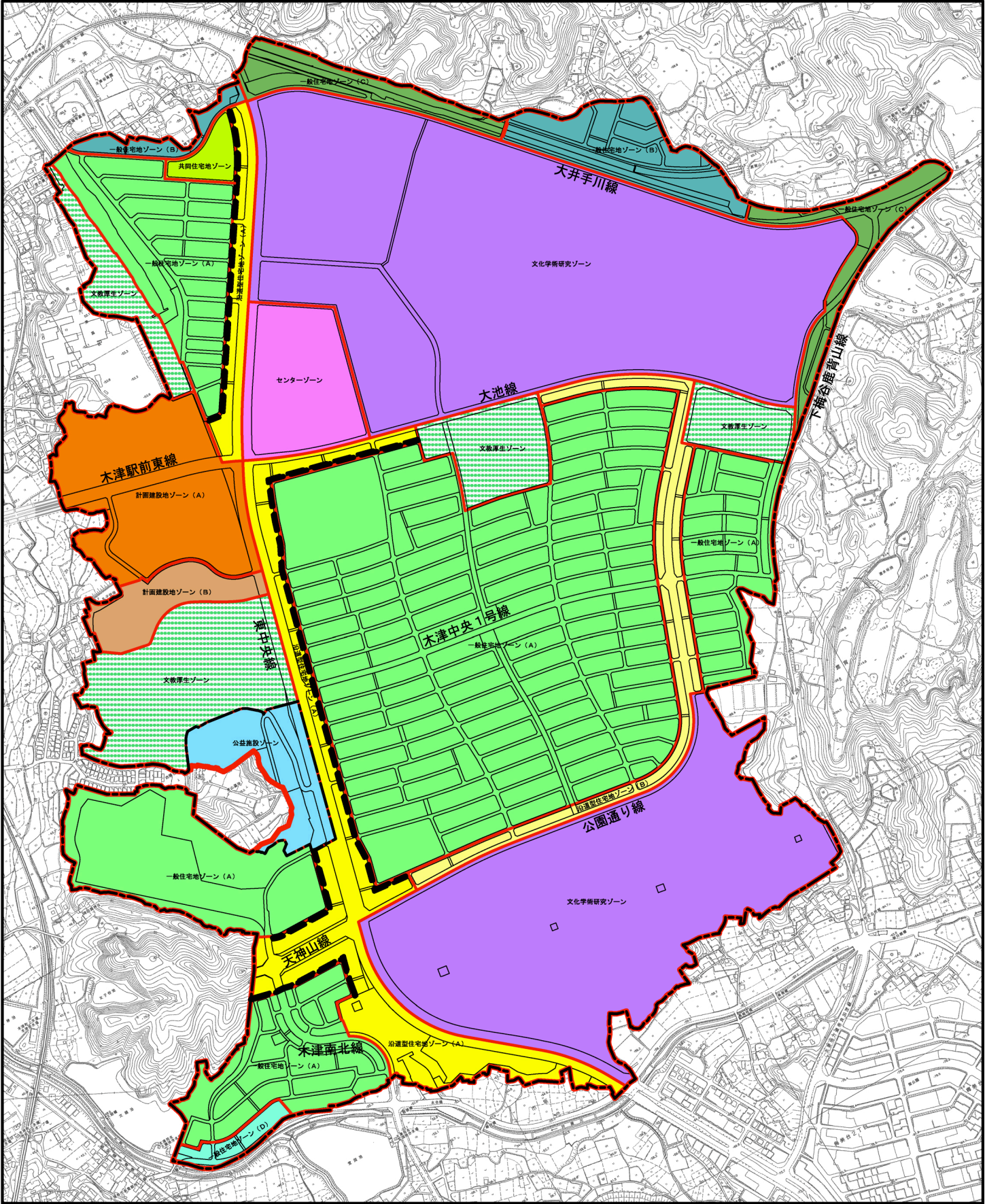


## 第6種高度地区

(準工業地域)  
※文化学術研究ゾーン



計 画 図 ( 案 )



凡 例	
	地区計画区域
	地区整備計画区域
	ゾーン境界線
	壁面の後退距離が大きな部分

表示	地区計画ゾーン名称	表示	地区計画ゾーン名称
	一般住宅地ゾーン (A)		計画建設地ゾーン (A)
	一般住宅地ゾーン (B)		計画建設地ゾーン (B)
	一般住宅地ゾーン (C)		センターゾーン
	一般住宅地ゾーン (D)		文化学術研究ゾーン
	沿道型住宅地ゾーン (A)		文教厚生ゾーン
	沿道型住宅地ゾーン (B)		公益施設ゾーン
	共同住宅地ゾーン		